








LEGENDA

-  Confine comunale
-  SAU
-  Acque superficiali
-  Evidenza degli interventi del SECONDO PI - VARIANTE 2
-  Evidenza degli interventi del SECONDO PI - VARIANTE 1
-  Evidenza degli interventi del SECONDO PI
-  Evidenza degli interventi del PRIMO PI