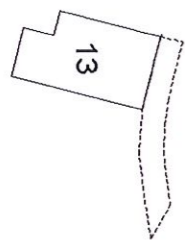


| | | | | |
|--------------------------------------|----------------------------|----------------------------|--|--|
| ELABORATO PLANIMETRICO | Compilato da: Boer Claudio | Isritto all'albo: Geometri | Prov. Treviso | N. 2060 |
| Comune di Ponte Di Piave | Sezione: A | Foglio: 13 | Particella: 1685 | Protocollo n. TV0169879 del 14/07/2015 |
| Dimostrazione grafica dei subalterni | | | Tipo Mappale n. 161835 del 30/06/2015 Scala 1 : 1000 | |

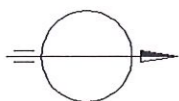
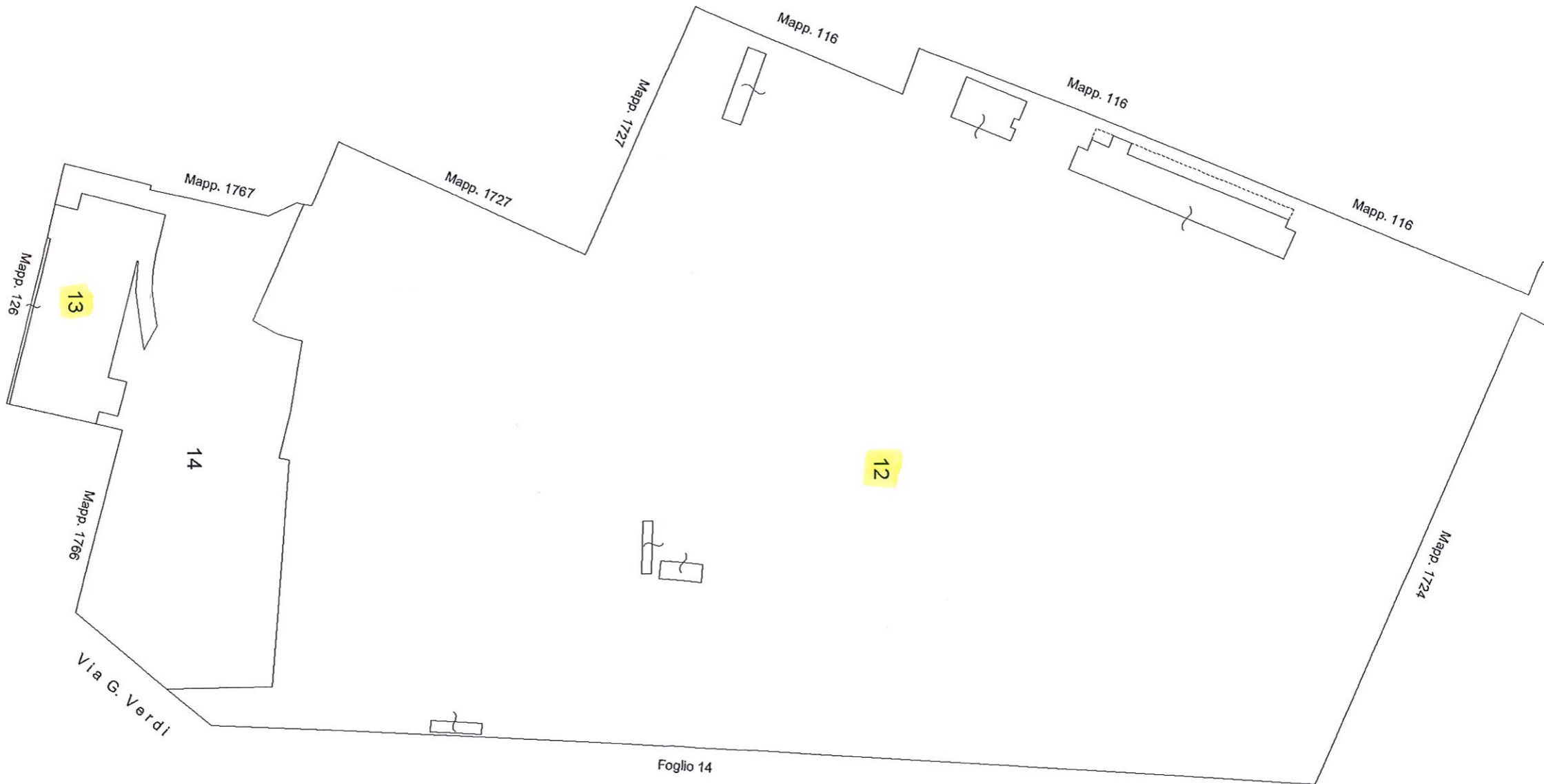
Agenzia delle Entrate
CATASTO FABBRICATI
 Ufficio provinciale di Treviso

Data: 04/02/2020 - n. T196378 - Richiedente: Telematico
 Totale schede: 1 - Formato di acquisizione: A3(297x420) - Formato stampa richiesto: A3(297x420) - Fattore di scala non utilizzabile
 Ultima planimetria in atti



PIANO SOTTOSTRADA

PIANO TERRA



Compilata da:
Del Pizzo Gianluigi
Iscritto all'albo:
Geometri
Prov. Belluno N. 794

Identificativi Catastali:
Sezione: **A**
Foglio: **13**
Particella: **1685**
Subalterno: **12**

Dichiarazione protocollo n. TV0362493 del 30/12/2010
Planimetria di u.i.u. in Comune di **Ponte Di Piave**
Via Giuseppe Verdi civ.

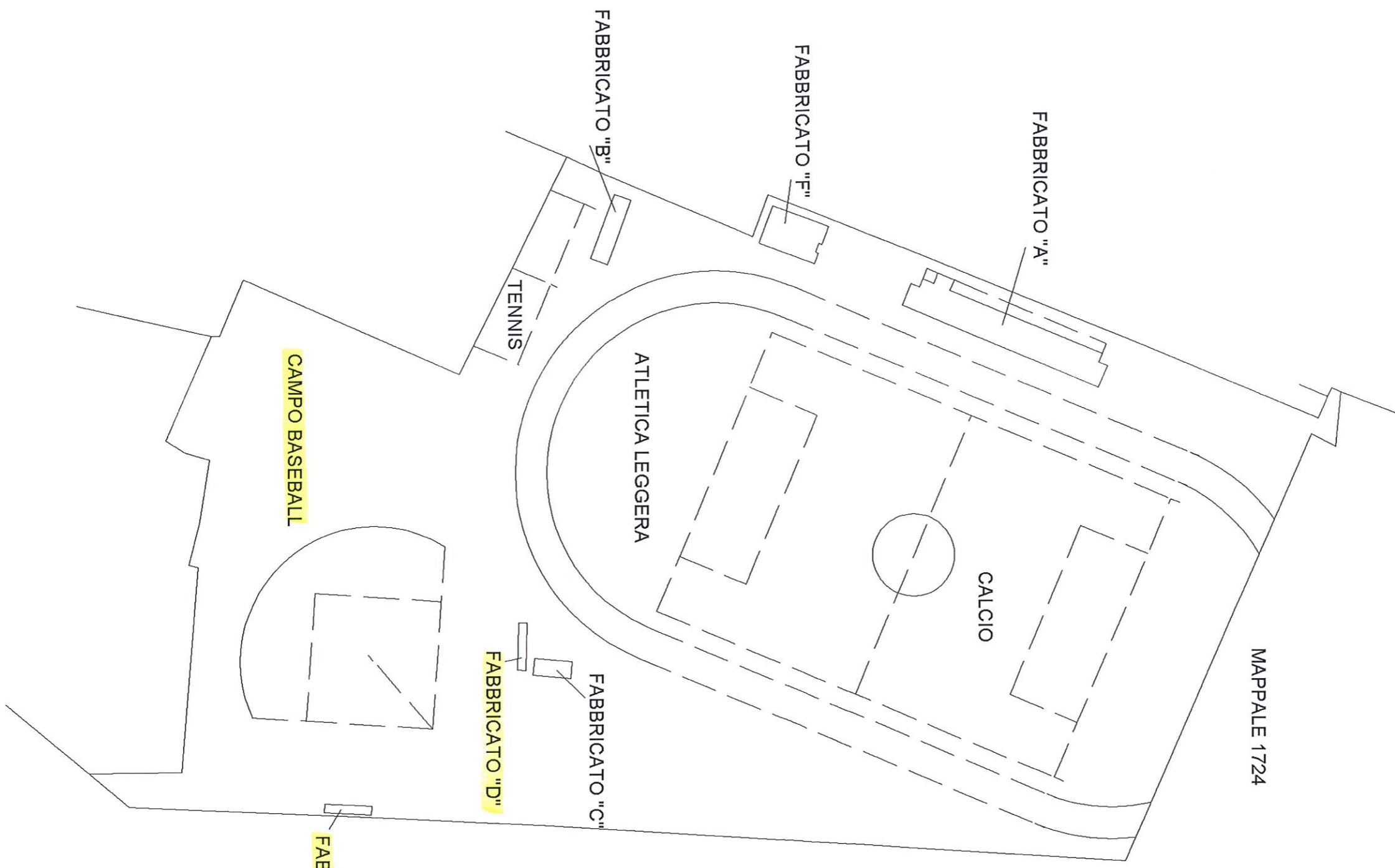
Agenzia del Territorio
CATASTO FABBRICATI
Ufficio provinciale di
Treviso

n. 1 Scala 1: 1000

SUPERFICIE COPERTA MQ. 572
SUPERFICIE SCOPERTA MQ. 27736
SUPERFICIE TOTALE MQ. 28308

PIANTA CORTE
SCALA 1:1000

MAPPALE 1724



Foglio 14

Data: 04/02/2020 n. T194238 - Richiedente: LLRSMN68P26D8691
Totale schede: 7 - Formato di acquisizione: A3(297x420) - Formato stampa richiesto: A3(297x420)
Ultima planimetria: 2011

Agenzia del Territorio
CATASTO FABBRICATI
Ufficio Provinciale di
Treviso

Dichiarazione protocollo n. TV0362493 del 30/12/2010
Planimetria di u.i.u. in Comune di **Ponte Di Piave**
Via Giuseppe Verdi

civ.

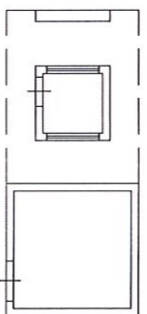
Identificativi Catastrali:
Sezione: A
Foglio: 13
Particella: 1685
Subalterno: 12

Compilata da:
Del Pizzo Gianluigi
Iscritto all'albo:
Geometri
Prov. Belluno

N. 794

Scheda n. 4 Scala 1:200

FABBRICATO "C"
PIANO TERRA
h = 290



BIGLIETTERIE



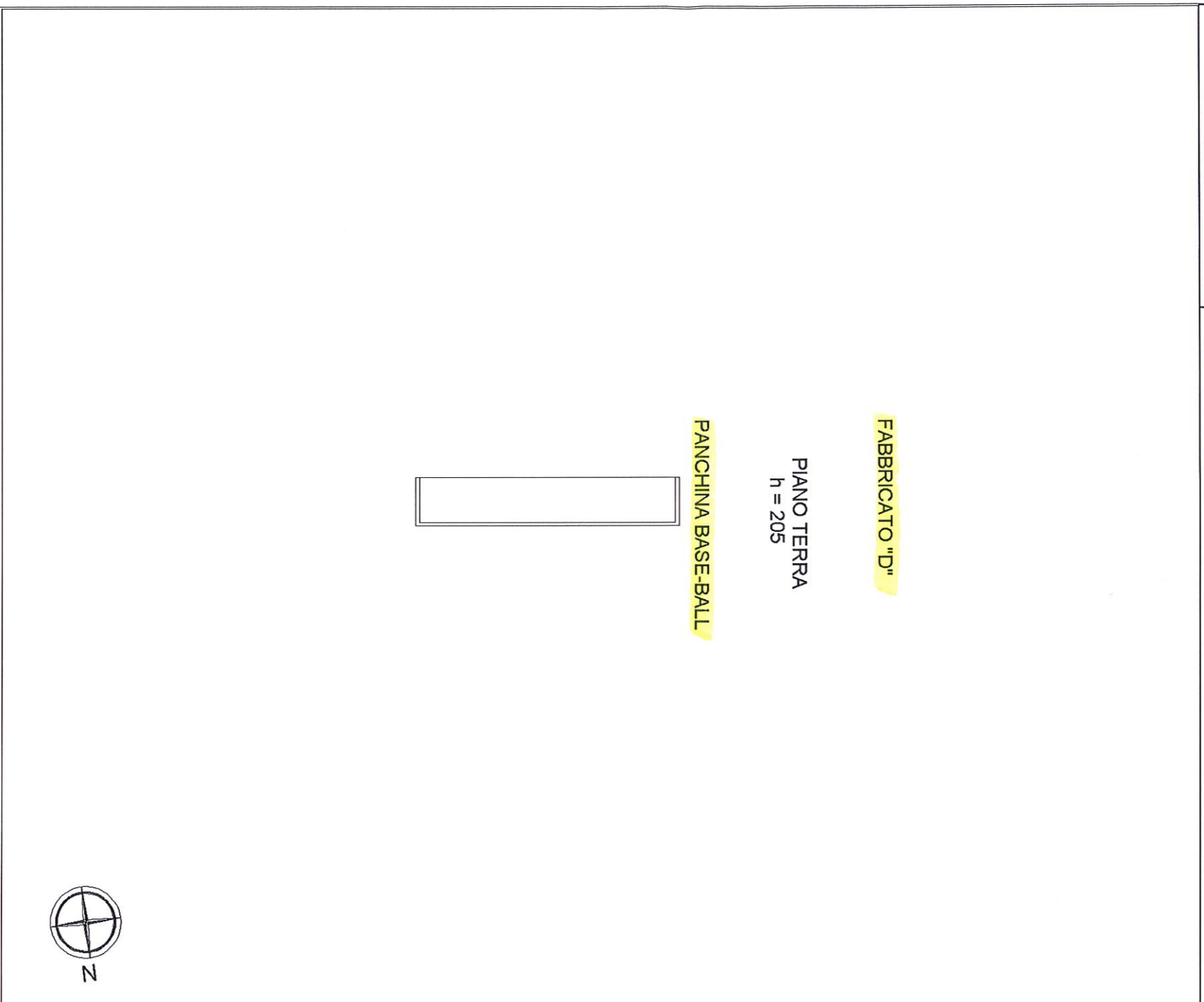
Agencia del Territorio
CATASTO FABBRICATI
Ufficio Provinciale di
Trevviso

Dichiarazione protocollo n° TV0362493 del 30/12/2010
Planimetria di u.i.u. in Comune di **Ponte Di Piave** civ.
Via Giuseppe Verdi

Identificativi Catastali:
Sezione: **A**
Foglio: **13**
Particella: **1685**
Subalterno: **12**

Compiata da:
Del Pizzo Gianluigi
Iscritto all'albo:
Geometri
Prov. **Belluno** N. **794**

Scheda n. 5 Scala 1:200



Agenzia del Territorio
CATASTO FABBRICATI
Ufficio Provinciale di
Treviso

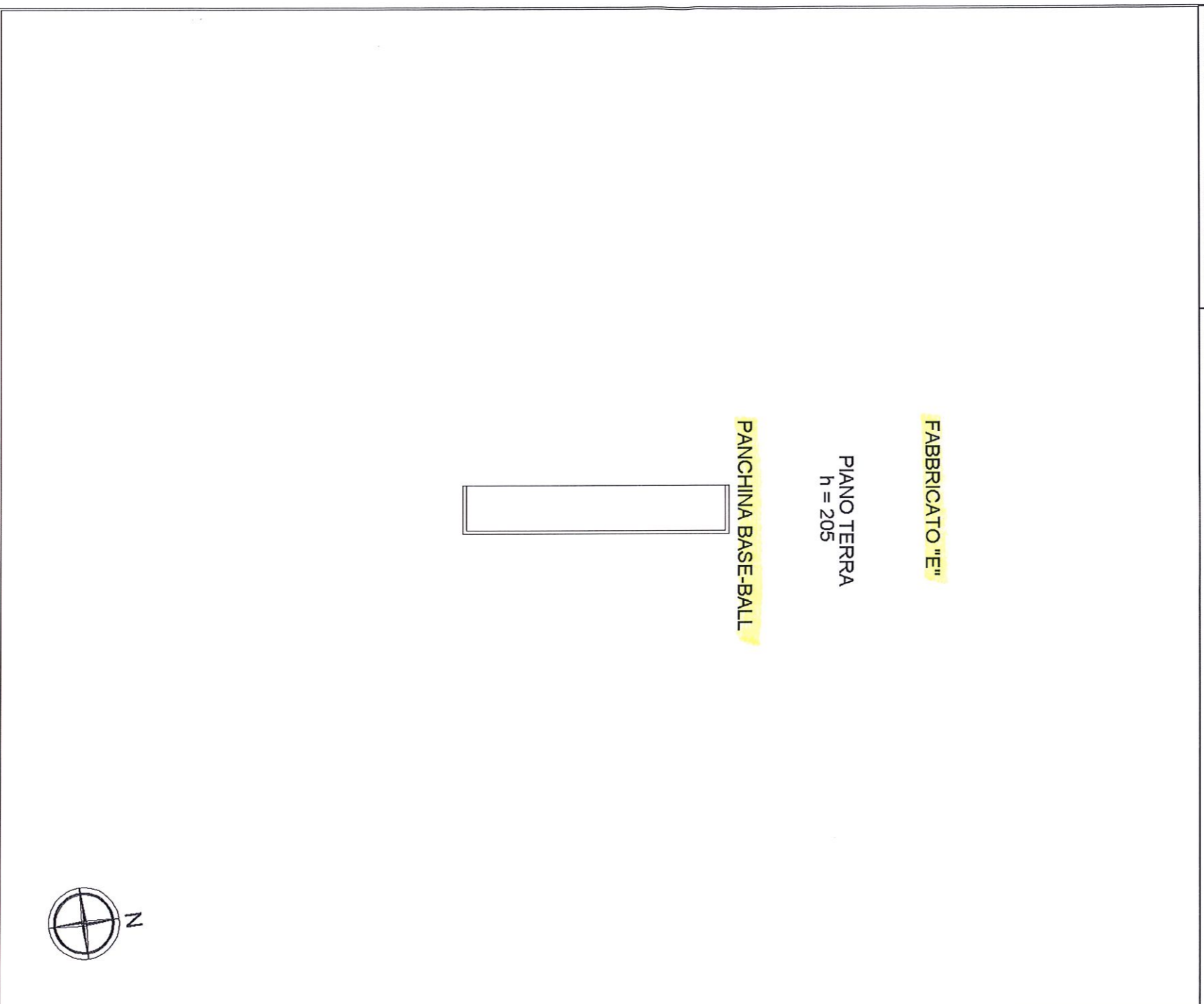
Dichiarazione protocollo n° TV0362493 del 30/12/2010
Planimetria di u.i.u. in Comune di **Ponte Di Piave** civ.
Via Giuseppe Verdi

Identificativi Catastali:
Sezione: **A**
Foglio: **13**
Particella: **1685**
Subalterno: **12**

Compiata da:
Del Pizzo Gianluigi
Iscritto all'albo:
Geometri
Prov. **Belluno**

N. **794**

Scheda n. 6 Scala 1:200



Agenzia delle Entrate
CATASTO FABBRICATI
Ufficio provinciale di
Treviso

Dichiarazione protocollo n. TV0169879 del 14/07/2015
Planimetria di u.i.u. in Comune di Ponte Di Piave
Via Giuseppe Verdi civ. 11/A

Identificativi Catastali:
Sezione: A
Foglio: 13
Particella: 1685
Subalterno: 13

Compilata da:
Boer Claudio
Isoritto all'albo:
Geometri
Prov. Treviso N. 2060

Data: 04/02/2020 - n.1
Totale schede: 1 - Formato di acquisizione: A3(297x420) - Formato stampa richiesto: A3(297x420)
Ultima planimetria: atti

Data: 04/02/2020 - n. 1195266 - Richiedente: LLRSMN68P26D8691

n.1 Scala 1: 200

